






Ausschnitt aus ÖK50, BEV



1:25000

LEGENDE:

-  Wasserrecht
-  Hausbrunnen
-  ggst. begehrte Abbaugebiete
-  bereits bestehende Abbaugebiete
-  bereits beantragtes Abbaugebiet

Ingenieurbüro
Mag. Stephan Dumfarth

Technische Geologie
Hydrogeologie
Geophysik

A-1200 Wien, Wallensteinstr. 17/14
Tel: (01) 332 16 60, 0664/441 99 66
Fax (01) 332 66 766
www.geotech.at
email: dumfarth@geotech.at

Auflistung relevante Wasserbenutzungsrechte

Postzahl	Art	Grst.Nr.	Befristung/ Rechtlicher Status	Umfang Recht	Berechtigter
AM-1122	Wasserversorgungsanlage (Trinkwasser)	KG Thurnstorf: Grundstück nicht eruierbar (1 Quelle)	unbefristet		Josef HIEBL Thurnsdorf 41, 4300 St. Valentin Karl GRÜNDLING Thurnsdorf 42, 4300 St. Valentin <i>Gefasste Quelle zur Versorgung der Liegenschaften mit Trink- und Nutzwasser</i>
AM-1585	Wasserversorgungsanlage (Trinkwasser)	KG Thurnstorf: 171/3 (1 Brunnen)	unbefristet	Förderleistung der Pumpe: 60 l/min bei 40m Förderhöhe Brunnentiefe: 13 m	Rosina KIRCHMAYR Kötting 82, 4300 St. Valentin Karl MÜLLER Kötting 83, 4300 St. Valentin <i>Motorische Grundwasserentnahme zur Versorgung der Liegenschaften Kötting 82 und Kötting 83 mit Trink- und Nutzwasser</i>
AM-1702	Wasserversorgungsanlage (Trinkwasser)	KG Thurnstorf: 1530 (1 Brunnen)	unbefristet	Förderleistung der Pumpe: 80 l/min bei 60m Förderhöhe	Johann FALLY Wimm, 4300 St. Valentin Alois MAYRHOFER Wimm, 4300 St. Valentin <i>Motorische Grundwasserentnahme zur Versorgung der Gehöfte Thurnsdorf 67 und 69 mit Trink- und Nutzwasser</i>
AM-2283	Wasserversorgungsanlage (Nutzwasser)	KG Thurnstorf: 2485 (1 Brunnen)	unbefristet	35,5 m ³ /d max 33 m ³ /Woche zur Neufüllung Absetzbecken, max. 2 m ³ /d zur Ergänzung der Verdunstungsmenge max. 0,5 m ³ / für die sanitären Anlagen	STRABAG Österreich AG Salzburgerstraße, 4021 Linz
AM-2618	Wasserversorgungsanlage (Nutzwasser)	KG Thurnstorf: 2485/3 (2 Brunnen)	unbefristet	1008 m ³ /d (Kieswaschwässer) 1150 m ³ /d	STRABAG Österreich AG Salzburgerstraße, 4021 Linz <i>Motorische Grundwasserentnahme zur Versorgung einer Kieswaschanlage und eines Betriebsgebäudes in der KG Thurnstorf mit Nutzwasser</i>
AM-2976	Deponie (Bodenaushub)	KG Thurnstorf: 2491/1 2491/2 2493 2495	30.9.2005	Verfüllvolumen: ca. 700.000 m ³	VRG Valentinier Rekultivierungs GmbH Salzburgerstraße, 4021 Linz
AM-3119	Wasserversorgungsanlage	KG Thurnstorf: 2497/1 westl. Brunnen (GW-Messstelle) östl. Brunnen (GW-Messstelle)	erloschen		Mobil Recycling Hartl <i>Wasserrecht erloschen, Brunnen bestehen als Grundwassermessstellen</i>

AM-3181	Sonstige Wasserbenutzung	KG Thurnstorf: 2491/2	30.10.2005	2.300 m ² Zwischenlager für Asphaltaufbruch (max. Eluatkl. IIb gem ÖNORM S2072) 1.000 m ² Rotteplatz für Grünschnitt (max. Eluatkl. IIIb gem. ÖNORM S2072)	Hermann SPATT Dr. Karl-Renner-Straße 35, 4470 Enns
AM-3423	Materialentnahme Nassbaggerung über HGW	KG Thurnstorf: 2485/3	31.5.2003	Nassbaggerung: 13.800 m ³ (Vertiefung einer bestehenden Kiesgrube bis HGW auf 251,0 müA.)	STRABAG Österreich AG Salzburgerstraße, 4021 Linz
AM-3496	Zwischenlagerung, Ablagerung	KG Thurnstorf: 2485/3	30.6.2012	Zwischenlager für inerte Materialien auf einer Fläche von 30 x 40 m, Grst. Nr. 2845/3 Aufhöhung und Rekultivierung der Kiesabbaufäche Grst. Nr. 612/2 und 612/3	VKG Valentiner Kieswerke GesmbH Neuthurnsdorf, 4300 St. Valentin

Wasserbuchauszug

Name der Anlage: WVA Hiebl Josef Gründling Karl 1122 AM
Art: Wasserversorgungsanlage (Klasse Wasserversorgung)
Postzahl: AM-001122
Typ: Trinkwasser (öffentlich)
Beziehungen: **Untergeordnet:** GWME Gründling und Hiebl, Brunnen (Anlagenteil)
Berechtigter: **Hiebl Josef**
Thurnsdorf 41, 4300 St.Valentin
Gründling Karl
Thurnsdorf 42, 4300 St.Valentin
Bindung: an das Eigentum am Grundstück "Kamperdorf" 41, Baufläche Nr. 84
"Lippenbauer" 42, Baufläche Nr. 81 (laut Detaildaten Wasserbuch alt)
Dauer: Unbefristet (Wasserbuchimport) (laut Detaildaten Wasserbuch alt)
Gewässer: QU Quelle
Koordinaten: nicht genau, KG-scharf
Rechtswert: 613876.72
Hochwert: 338696.64
Lagebeschreibung: ANLAGEN: QUE Eine Quelle auf dem zum Haus Nr. 36 "Schusterhäusl"
gehörigen Grund, im Bereich der o.a. KG (Grundstücknummer nicht
erueierbar).
Grundstücke: **KG Thurnstorf**
Eine Quelle auf dem zum Haus Nr. 36 "Schusterhäusl" gehörigen Grund, im
Bereich der o.a. KG (Grundstücknummer nicht erueierbar).
TWE-SG Neuimport
Urkunden: **Detaildaten Wasserbuch alt unbekannt**
Quellwasserentnahme zur Versorgung der Liegenschaften Thurnsdorf 41
und 42 mit Trink- und Nutzwasser. Die Quelle ist brunnenartig gefaßt. Das
Quellwasser wird in einen gemauerten Behälter eingeleitet. Von diesem
führen die Versorgungsleitungen zu den beiden Liegenschaften. Maß der
Wasserbenutzung nicht erueierbar.
Status: Import aus Wasserbuch
Adressat: Hiebl Josef (Konsensinhaber/Betreiber/Berechtigter)
Gründling Karl (Konsensinhaber/Betreiber/Berechtigter)
Berührte Behörden: Bezirkshauptmannschaft (zuständig)
VHS/Niederschrift/Protokoll vom 1.6.1927 unbekannt
Verhandlungsschrift LFD-NR: 1
Status: Rechtskräftig (freigegeben)
Bewilligungsbescheid vom 3.6.1927 1356/1-B-1927
Bescheid LFD-NR: 2
Art : Inhalt: Bewilligung
Status: Rechtskräftig (freigegeben)
Verwendung des Schriftstücks auch bei: GWME Gründling und Hiebl,
Brunnen
Wasserbuch-Einlageblatt vom 1.1.1950 unbekannt
Art : zu Postzahl AM-1122 Inhalt: Wasserbucheintragung
Status: Rechtskräftig (freigegeben)
Wasserbuchbescheid vom 4.12.1951 LAB/3-274/1285
Wasserbuchbescheid LFD-NR: 4
Art : Inhalt: Besitzwechsel
Status: Rechtskräftig (freigegeben)

Wasserbuchauszug

Name der Anlage: WVA Kirchmayr Rosina Müller Karl 1585 AM
Art: Wasserversorgungsanlage (Klasse Wasserversorgung)
Postzahl: AM-001585
Typ: Trinkwasser (öffentlich)

Beziehungen: **Untergeordnet:** GWME Kirchmayer und Müller, Brunnen (Anlagenteil)
Berechtigter: **Kirchmayr Rosina**
Kötting 82, 4300 St.Valentin
Müller Karl
Kötting, 4300 St. Valentin

Dauer: Unbefristet (Wasserbuchimport) (laut Detaildaten Wasserbuch alt)
Gewässer: GR Grundwasser
Koordinaten: nicht genau, Übernommen aus Vorläuferdatenbank
Rechtswert: 613531.5
Hochwert: 340920.31

Lagebeschreibung: ANLAGEN: BRU 1 Brunnen auf dem o.a. Grundstück. Schutzgebiet in der o.a. KG.

Grundstücke: **171/3, KG Thurnstorf**
1 Brunnen auf dem o.a. Grundstück. Schutzgebiet in der o.a. KG.
TWE-SG Neuimport

Urkunden: **Detaildaten Wasserbuch alt unbekannt**
Motorische Grundwasserentnahme zur Versorgung der Liegenschaften Kötting Nr. 82 und 83, KG Thurnsdorf, mit Trink- und Nutzwasser.
Brunnentiefe: ca. 13 m Förderleistung der Entnahmepumpe: 60 l/min bei 40 m Förderhöhe Bemerkung Bindung: keine Angabe
Status: Import aus Wasserbuch
Adressat: Kirchmayr Rosina (Konsensinhaber/Betreiber/Berechtigter)
Karl Müller (Konsensinhaber/Betreiber/Berechtigter)
Berührte Behörden: Bezirkshauptmannschaft (zuständig)
Bewilligungsbescheid vom 28.1.1955 IX-43/3-55
Bescheid LFD-NR: 1
Art : Inhalt: Bewilligung
Status: Rechtskräftig (freigegeben)
Verwendung des Schriftstücks auch bei: GWME Kirchmayer und Müller, Brunnen, SCHUTZ SG Brunnen, Kirchmayer und Müller
Überprüfungsbescheid vom 2.10.1956 IX-1023/8-56
Bescheid LFD-NR: 2
Art : Inhalt: Überprüfung zu 1.
Status: Rechtskräftig (freigegeben)
Verwendung des Schriftstücks auch bei: GWME Kirchmayer und Müller, Brunnen, SCHUTZ SG Brunnen, Kirchmayer und Müller

Wasserbuchauszug

Name der Anlage: WVA Fally Johann Mayrhofer Alois 1702 AM
Art: Wasserversorgungsanlage (Klasse Wasserversorgung)
Postzahl: AM-001702
Typ: Trinkwasser (öffentlich)

Beziehungen: **Untergeordnet:** QME Fally und Mayrhofer, Quelle (Anlagenteil)
Berechtigter: **Fally** Johann
Wimm, 4300 St.Valentin
Mayrhofer Alois
Wimm, 4300 St. Valentin

Bindung: an das Eigentum an der Anlage (laut Detaildaten Wasserbuch alt)
Dauer: Unbefristet (Wasserbuchimport) (laut Detaildaten Wasserbuch alt)
Gewässer: GR Grundwasser

Koordinaten: nicht genau, Übernommen aus Vorläuferdatenbank
Rechtswert: 613516.75
Hochwert: 340807.06

Lagebeschreibung: ANLAGEN: BRU 1 Brunnen auf dem o.a. Grundstück. Schutzgebiet in der o.a. KG.

Grundstücke: **1530, KG Thurnstorf**
1 Brunnen auf dem o.a. Grundstück. Schutzgebiet in der o.a. KG.
TWE-SG Neuimport

Urkunden: **Detaildaten Wasserbuch alt unbekannt**
Grundwasserentnahme zur Versorgung der Gehöfte Thurnsdorf Nr. 67 und 69 mit Trink- und Nutzwasser. Leistung der Entnahmepumpe: 80 l/min bei 60 m Förderhöhe
Status: Import aus Wasserbuch
Adressat: Johann Fally (Konsensinhaber/Betreiber/Berechtigter)
Alois Mayrhofer (Konsensinhaber/Betreiber/Berechtigter)
Berührte Behörden: Bezirkshauptmannschaft (zuständig)
Bewilligungsbescheid vom 25.2.1960 IX/F-24/2-60
Bescheid mit Lageplan LFD-NR: 1
Art : Inhalt: Bewilligung
Status: Rechtskräftig (freigegeben)
Verwendung des Schriftstücks auch bei: QME Fally und Mayrhofer, Quelle, SCHUTZ SG Quelle, Fally und Mayrhofer
Überprüfungsbescheid vom 18.4.1961 IX/F-7/6-61
Bescheid LFD-NR: 2
Art : Inhalt: Überprüfung zu 1.
Status: Rechtskräftig (freigegeben)
Verwendung des Schriftstücks auch bei: QME Fally und Mayrhofer, Quelle, SCHUTZ SG Quelle, Fally und Mayrhofer

Wasserbuchauszug

Name der Anlage: WVA STRABAG-Österreich AG 2283 AM
Art: Wasserversorgungsanlage (Klasse Wasserversorgung)
Postzahl: AM-002283
Typ: Nutzwasser
Berechtigter: STRABAG-Österreich AG
 Salzburgerstraße, 4021 Linz
Bindung: an das Eigentum an der Anlage (laut Detaildaten Wasserbuch alt)
Dauer: Unbefristet (Wasserbuchimport) (laut Detaildaten Wasserbuch alt)
Gewässer: GR Grundwasser
Koordinaten: nicht genau, KG-scharf
 Rechtswert: 613876.72
 Hochwert: 338696.64

Lagebeschreibung: ANLAGEN: BRU 1 Brunnen auf dem o.a. Grundstück.

Grundstücke: 2485, KG Thurnstorf
als nicht für wr. Konsens relevant markiert
 1 Brunnen auf dem o.a. Grundstück.

Umfang Recht:	Detaildaten Wasserbuch alt	[WB-Anmerkung zum Konsens Wasserentnahme]	<u>Wert:</u> max. 33 m3/Woche zur Neufüllung des Absetzbeckens max. 2 m3/d zur Ergänzung der Verdunstungsmenge max. 0,5 m3/d für die sanitären Anlagen
	Detaildaten Wasserbuch alt	[Wasserentnahmemenge (m3/d)]	<u>Wert:</u> 35.5 <u>Einh.:</u> m³/d <u>Anm.:</u> max. 33 m3/Woche zur Neufüllung des Absetzbeckens max. 2 m3/d zur Ergänzung der Verdunstungsmenge max. 0,5 m3/d für die sanitären Anlagen

Urkunden: Detaildaten Wasserbuch alt unbekannt
 Grundwasserentnahme für den Betrieb der Naßentstaubung einer Heißmischanlage und zur Versorgung der Sanitär- und Waschanlagen beim Baubüro mit Nutzwasser.
Status: Import aus Wasserbuch
Adressat: STRABAG-Österreich AG (Konsensinhaber/Betreiber/Berechtigter)
Berührte Behörden: Bezirkshauptmannschaft (zuständig)
Bescheid aus Wasserbuchübernahme vom 24.8.1973 IX-St-13/3-73
 Bescheid LFD-NR: 1
 Art : Inhalt: Bewilligung und Überprüfung
Status: Rechtskräftig (freigegeben)

Wasserbuchauszug

Name der Anlage: WVA STRABAG-Österreich AG 2618 AM
Art: Wasserversorgungsanlage (Klasse Wasserversorgung)
Postzahl: AM-002618
Typ: Nutzwasser
Berechtigter: STRABAG-Österreich AG
 Salzburgerstraße, 4021 Linz
Bindung: an das Eigentum an der Anlage (laut Detaildaten Wasserbuch alt)
Dauer: Unbefristet (Wasserbuchimport) (laut Detaildaten Wasserbuch alt)
Gewässer: GR Grundwasser
Koordinaten: nicht genau, KG-scharf
 Rechtswert: 613876.72
 Hochwert: 338696.64
Lagebeschreibung: ANLAGEN: 2 BRU 2 Brunnen auf dem o.a. Grundstück, ca. 2 km nordwestlich der Ortskirche von St. Valentin, unmittelbar östlich der Landesstraße Neu-Thurnsdorf - Ennsdorf.Schlammteich auf dem o.a. Grundstück, im südlichen Bereich der Kiesgrube.
Grundstücke: 2485/3, KG Thurnsdorf
 als nicht für wr. Konsens relevant markiert
 2 Brunnen auf dem o.a. Grundstück, ca. 2 km nordwestlich der Ortskirche von St. Valentin, unmittelbar östlich der Landesstraße Neu-Thurnsdorf - Ennsdorf.Schlammteich auf dem o.a. Grundstück, im südlichen Bereich der Kiesgrube.

Umfang Recht:	Detaildaten Wasserbuch alt	[WB-Anmerkung zum Konsens Abwasser]	<u>Wert:</u> Kieswaschwässer
	Detaildaten Wasserbuch alt	[Wassermenge Tagesmaximum]	<u>Wert:</u> 1008 <u>Einh.:</u> m³/d <u>Anm.:</u> Kieswaschwässer
	Detaildaten Wasserbuch alt	[Wasserentnahmemenge (m3/d)]	<u>Wert:</u> 1150 <u>Einh.:</u> m³/d

Urkunden: **Detaildaten Wasserbuch alt unbekannt**
 1. Motorische Wasserentnahme aus den im DS. 3 angeführten Brunnen zur Versorgung einer Kieswaschanlage und eines Betriebsgebäudes in der KG Thurnsdorf mit Nutzwasser. 2. Einleitung der über eine Feinsand-Abscheideanlage im Kieswerk geführten Kieswaschwässer in einen Schlammteich (Kubatur max. 26.000 m3).
Status: Import aus Wasserbuch
Adressat: STRABAG-Österreich AG (Konsensinhaber/Betreiber/Berechtigter)
Berührte Behörden: Landeshauptmann von Niederösterreich (zuständig)
Bewilligungsbescheid vom 12.3.1974 III/1-9.933/23-74
 Bescheid mit Lageplan LFD-NR: 1
 Art : Inhalt: Bewilligung
Status: Rechtskräftig (freigegeben)
VHS/Niederschrift/Protokoll vom 10.11.1975 unbekannt
 Verhandlungsschrift LFD-NR: 2
Status: Rechtskräftig (freigegeben)
Überprüfungsbescheid vom 10.2.1976 III/1-9.933/41-76
 Bescheid LFD-NR: 3
 Art : Inhalt: Überprüfung zu 1.
Status: Rechtskräftig (freigegeben)
Bescheid aus Wasserbuchübernahme vom 7.12.1978 IX-Z-30/26-78
 Bescheid LFD-NR: 4
 Art : Inhalt: Überprüfung zu 3.; Teillöschung zu 1.; Erweiterung der Abwasserbeseitigungsanlage - Bewilligung
Status: Rechtskräftig (freigegeben)
Überprüfungsbescheid vom 6.6.1979 IX-Z-14/28-79
 Bescheid LFD-NR: 5
 Art : Inhalt: Überprüfung zu 4.

Status: Rechtskräftig (freigegeben)

Bescheid aus Wasserbuchübernahme vom 17.11.2000 WA1-W-40.189/2-00

Bescheid mit Projekt (-Teile) LFD-NR: 6

Art : Inhalt: Änderung zu 1. - Bewilligung; Teillöschung zu 1. bzgl. der
Versickerung sanitärer Abwässer, Wasch- u. Niederschlagswässer

Status: Rechtskräftig (freigegeben)

Überprüfungsbescheid vom 21.8.2001 WA1-W-40.189/2-01

Bescheid LFD-NR: 7

Art : Inhalt: Überprüfung zu 6.

Status: Rechtskräftig (freigegeben)

Wasserbuchauszug

Name der Anlage: DEP VRG Valentiner Rekultivierungs GmbH 2976 AM
Art: Deponie (Klasse Deponie)
Postzahl: AM-002976
Typ: Bodenaushubdeponie
Rechtlicher Status: Bewilligt
Berechtigter: VRG Valentiner Rekultivierungs GmbH
 Neu Thurnsdorf, 4300 St.Valentin
Bindung: an das Eigentum am Grundstück Gst.Nr. 2491/1/2, 2493, 2495 (laut Detaildaten Wasserbuch alt)
Dauer: Unbefristet (Wasserbuchimport) (laut Detaildaten Wasserbuch alt)
Gewässer: GR Grundwasser
Koordinaten: nicht genau, Grundstücksscharf, automatische Verortung
 Rechtswert: 613800
 Hochwert: 339650
Lagebeschreibung: Deponie auf den Gst.Nr. 2491/1, 2491/2, 2493 und 2495, ca. 1,5 km nordwestlich von St. Valentin.
Grundstücke: 2491/1, KG Thurnsdorf
 2491/2, KG Thurnsdorf
 2493, KG Thurnsdorf
 2495, KG Thurnsdorf

Umfang Recht:		<u>Wert:</u> Ja
Bewilligungsbescheid 17.3.2003	Basisdichtung	
Bewilligungsbescheid 17.3.2003	Abf. Bauschutt u/o Brandschutt (kein.Baustellenabf.)	<u>von:</u> 3/17/2003 0:0:0 <u>bis:</u> 9/30/2005 0:0:0 <u>Bew.:</u> bewilligt
Bewilligungsbescheid 17.3.2003	Abf. Bodenaushub	<u>von:</u> 3/17/2003 0:0:0 <u>bis:</u> 9/30/2005 0:0:0 <u>Bew.:</u> bewilligt

Urkunden: **Detaildaten Wasserbuch alt unbekannt**
 Ablagerung von Bauschutt, vorsortiertem Erdaushub (ohne Humus) und Straßen- aufbruch mit Belag in einer ca. 7,5 ha großen Kiesgrube auf den Gst.Nr. 2491/1/2, 2493 und 2495, KG Thurnsdorf. Verfüllvolumen: ca. 700.000 m³
Status: Import aus Wasserbuch
Berührte Behörden: Landeshauptmann von Niederösterreich (zuständig)
Sonstiger Bescheid vom 7.12.1982 9-W-82 217
 Spatt Hermann und Helga, Enns, unbefugte Carbonationsschlammablagerung auf Gst.NR. 2491 KG Thurnsdorf - Einstweilige Verfügung zum Schutze des Grundwassers
Status: Rechtskräftig (freigegeben)
Berührte Behörden: Bezirkshauptmannschaft Amstetten AZ: 9-W-82 217
Sonstiger Bescheid vom 10.2.1983 9-W-82 217
 Spatt Hermann und Helga, Enns unbefugte Carbonationsschlammablagerung, KG Thurnsdorf, Berichtigung der einstweiligen Verfügung zum Schutze des Grundwassers
Status: Rechtskräftig (freigegeben)
Berührte Behörden: Bezirkshauptmannschaft Amstetten AZ: 9-W-82 217
Sonstiger Bescheid vom 3.5.1983 III/1-22.749/7-83
 Spatt Hermann, Ablagerung von Carbonationsschlamm auf dem Grundstück 2491, KG Thurnsdorf, einstweilige Verfügungen der BH Amstetten, wasserrechtliches Verfahren gemäß § 138 Abs. 1 lit. a WRG 1959
Status: Rechtskräftig (freigegeben)
Berührte Behörden: Landeshauptmann von Niederösterreich AZ: III/1-22.749/7-83

Sonstiger Bescheid vom 12.7.1983 12-B-7975 12-B-835

Spatt Hermann, St. Valentin, Schottergrube Erweiterung

Status: Rechtskräftig (freigegeben)

Berührte Behörden: Bezirkshauptmannschaft Amstetten AZ: 12-B-7975 12-B-835

Sonstiger Bescheid vom 10.8.1983 9-W-82 217

Spatt Hermann, St. Valentin, Entfernung einer unbefugten Lagerung von wassergefährdenden Stoffen aus dem Grundwasserbereich des Grundstückes 2491, KG Thurnsdorf

Status: Rechtskräftig (freigegeben)

Berührte Behörden: Bezirkshauptmannschaft Amstetten AZ: 9-W-82 217

Sonstiger Bescheid vom 8.3.1984 9-W-82 217

Spatt Hermann, St. Valentin, Entfernung einer unbefugten Lagerung wassergefährdender Stoffe aus der Schottergrube, KG Thurnsdorf

Status: Rechtskräftig (freigegeben)

Berührte Behörden: Bezirkshauptmannschaft Amstetten AZ: 9-W-82 217

Sonstiger Bescheid vom 29.5.1985 III/1-25.042-85

Spatt Hermann, konsenslose Ablagerungen in der Schottergrube, KG Thurnsdorf, Strafsache und Berufung

Status: Rechtskräftig (freigegeben)

Berührte Behörden: Amt der NÖ Landesregierung AZ: III/1-25.042-85

Sonstiges Schriftstück vom 12.12.1985 III/1-22.749/49-85

Hermann Spatt, Deponie auf den Parzellen Nr. 2491/1, 2491/2, 2493 und 2495 der KG Thurnsdorf, Stadtgemeinde St. Valentin, wasserrechtliche Bewilligung LFD-NR: 1

Status: Rechtskräftig (freigegeben)

Berührte Behörden: Landeshauptmann von Niederösterreich AZ: III/1-22.749/49-85

Sonstiges Schriftstück vom 3.2.1986 511.883/01-I5/86

Änderung zu 1. LFD-NR: 2

Status: Rechtskräftig (freigegeben)

Berührte Behörden: Bundesministerium für Land- und Forstwirtschaft, Umwelt und Wasserwirtschaft AZ: 511.883/01-I5/86

Sonstiger Bescheid vom 9.3.1989 III/1-22.749/60-89

Deponie auf den GstNr 2491/1, 2491/2, 2493 und 2495 in der KG Thurnsdorf, Verlängerung der Baubeginnsfrist

Status: Rechtskräftig (freigegeben)

Berührte Behörden: Landeshauptmann von Niederösterreich AZ: III/1-22.749/60-89

Bescheid aus Wasserbuchübernahme vom 5.3.1993 III/1-22.749/85-93

Spatt Hermann, St. Valentin, Deponie in der KG Thurnsdorf, wasserrechtliches Verfahren LFD-NR: 3

Vorschreibung gem. § 21 a WRG 1959, Neudefinierung des Ablagerungskonsenses

Status: Rechtskräftig (freigegeben)

Berührte Behörden: Landeshauptmann von Niederösterreich AZ: III/1-22.749/85-93

Bewilligungsbescheid vom 24.10.1995 III/1-22.749/111-95

Spatt Hermann, Zwischenlagerung für Asphaltaufbruch und Aufbereitungsanlage für Grünschnitt, KG Thurnsdorf, wasserrechtliche Bewilligung

Status: Rechtskräftig (freigegeben)

Berührte Behörden: Landeshauptmann von Niederösterreich AZ: III/1-22.749/111-95

Sonstiger Bescheid vom 21.2.1996 III/1-22.749/113-96

Spatt Bau GesmbH, Deponie in der KG Thurnsdorf, Wasserrechtliches Verfahren, Auftrag gemäß § 138 Abs. 1 Wasserrechtsgesetz 1959

Status: Rechtskräftig (freigegeben)

Berührte Behörden: Amt der NÖ Landesregierung AZ: III/1-22.749/113-96

Sonstiger Bescheid vom 28.10.1997 WA1-22.749/125-97

Spatt Bau GesmbH, Deponie in der KG Thurnsdorf, Bescheidabänderung gemäß § 68 Abs. 2 AVG

Status: Rechtskräftig (freigegeben)

Berührte Behörden: Amt der NÖ Landesregierung AZ: WA1-22.749/125-97

Sonstiger Bescheid vom 3.12.1997 WA1-22.749/127-97

Spatt Bau GmbH, konsenslose Ablagerungen von Asphaltaufbruch und recycelten Bauschuttmaterial, KG Thurnsdorf

Status: Rechtskräftig (freigegeben)

Berührte Behörden: Amt der NÖ Landesregierung AZ: WA1-22.749/127-97

Bewilligungsbescheid vom 17.3.2003 RU4-K-512/007

VRG Valentiner Rekultivierungs GmbH, Ansuchen um Genehmigung einer Änderung der bestehenden Bauschuttdeponie in der KG Thurnsdorf Änderung der Deponie LFD-NR: 4

Zur Ablagerung dürfen gemäß Deponieverordnung (BGBl. 164/1996) ausschließlich folgende Materialien gelangen: 31411 Bodenaushub (ohne Humus oder andere wasserverunreinigende Anteile) 31409 Bauschutt ohne Baustellenabfälle, d.h. Beton-, Ziegel- und Steinmauerwerksabbruch von Wänden, Decken, Dächern und Fundamenten (ohne Anteile von Holz, Kunststoff oder Metallen (Ausnahme: bewehrter Beton) im Ausmaß von max. 5 Volumsprozent der vorhandenen Gesamtschüttung) mit anhaftendem Mörtel. Das Deponiegut muss aufgrund einer Untersuchung nach Anlage 6 DVO dem Deponietyp Bodenaushubdeponie zugeordnet werden können. Die Änderungen umfassen im wesentlichen Abschlussarbeiten, beinhalten aber auch im Zuge dieser Abschlussarbeiten weitere Schüttungen von rund 37.000 m³.

Status: Rechtskräftig (freigegeben)

Adressat: VRG Valentiner Rekultivierungs GmbH

(Konsensinhaber/Betreiber/Berechtigter)

Berührte Behörden: Amt der NÖ Landesregierung (zuständig) AZ: RU4-K-512/007

Wasserbuchauszug

Name der Anlage: WVA 3119 AM WVA DEP KAN
Art: Wasserversorgungsanlage (Klasse Wasserversorgung)
Postzahl: AM-003119
Rechtlicher Status: **Das Wasserrecht ist erloschen oder die Anlage existiert nicht mehr!**

Name der Anlage: **GWME Mobil Recycling-Hartl, westlicher Brunnen**
Art: Grundwasser-ME (Klasse Messstellen)
Beziehungen: **Übergeordnet:** WVA 3119 AM WVA DEP KAN (Anlagenteil)
Untergeordnet: SCHUTZ SG westlicher Brunnen, Mobil Recycling-Hartl (Anlagenteil)
Berechtigter:
Koordinaten: Rechtswert: 613641
Hochwert: 340017.69
Genauigkeit: Visuell verortet über Kartenregisterblatt
Lagebeschreibung: Mappenblatt: 5434-06/3
Grundstücke: **2497/1, KG Thurnstorf**
TWE-SG Neuimport
Urkunden: **Bewilligungsbescheid vom 7.6.1994 III/1-32.032/17-94**
Bescheid mit Projekt (-Teile) LFD-NR: 1
Art : Inhalt: Bewilligung
Status: Rechtskräftig (freigegeben)
Verwendung des Schriftstücks auch bei: WVA 3119 AM WVA DEP KAN, GWME Mobil Recycling-Hartl, östlicher Brunnen, SCHUTZ SG östlicher Brunnen, Mobil Recycling-Hartl, SCHUTZ SG westlicher Brunnen, Mobil Recycling-Hartl

Name der Anlage: **GWME Mobil Recycling-Hartl, östlicher Brunnen**
Art: Grundwasser-ME (Klasse Messstellen)
Beziehungen: **Übergeordnet:** WVA 3119 AM WVA DEP KAN (Anlagenteil)
Untergeordnet: SCHUTZ SG östlicher Brunnen, Mobil Recycling-Hartl (Anlagenteil)
Berechtigter:
Koordinaten: nicht genau, Grundstücksscharf, automatische Verortung
Rechtswert: 613626
Hochwert: 340012
Lagebeschreibung: Mappenblatt: 5434-06/3
Grundstücke: **2497/1, KG Thurnstorf**
TWE-SG Neuimport
Urkunden: **Bewilligungsbescheid vom 7.6.1994 III/1-32.032/17-94**
Bescheid mit Projekt (-Teile) LFD-NR: 1
Art : Inhalt: Bewilligung
Status: Rechtskräftig (freigegeben)
Verwendung des Schriftstücks auch bei: WVA 3119 AM WVA DEP KAN, GWME Mobil Recycling-Hartl, westlicher Brunnen, SCHUTZ SG östlicher Brunnen, Mobil Recycling-Hartl, SCHUTZ SG westlicher Brunnen, Mobil Recycling-Hartl

Wasserbuchauszug

- Name der Anlage:** **WBEN Spatt Hermann 3181 AM**
- Art:** Sonstige Wasserbenutzung (Klasse Sonstige Anlagen)
- Postzahl:** AM-003181
- Berechtigter:** **Spatt Hermann**
Dr. Karl Renner-Straße 35, 4470 Enns
- Bindung:** an das Eigentum an der Anlage (laut Detaildaten Wasserbuch alt)
- Dauer:** Befristung 30.10.2005 (laut Detaildaten Wasserbuch alt)
- Gewässer:** GR Grundwasser
- Koordinaten:** nicht genau, Grundstücksscharf, automatische Verortung
Rechtswert: 613872
Hochwert: 339662
- Lagebeschreibung:** Auf dem Gst.Nr. 2491/2, ca. 1,5 km nordwestlich der Ortskirche von Langenhart.
- Grundstücke:** **2491/2, KG Thurnstorf**
Auf dem Gst.Nr. 2491/2, ca. 1,5 km nordwestlich der Ortskirche von Langenhart.
- Urkunden:** **Detaildaten Wasserbuch alt unbekannt**
1. Auf einer ca. 2.300 m² großen Teilfläche des Gst.Nr. 2491/2, KG Thurnsdorf, befindet sich ein Zwischenlager für Asphaltaufbruch. Das Asphaltmaterial darf maximal der Eluatklasse IIb gemäß ÖNORM S 2072 entsprechen. 2. Auf einer weiteren ca. 1.000 m² großen Teilfläche des o.a. Grundstückes befindet sich ein Rotteplatz für Grünschnitt. Das organische Material darf maximal der Eluatklasse IIIb gemäß ÖNORM S 2072 entsprechen.
Status: Import aus Wasserbuch
Adressat: Spatt Hermann (Konsensinhaber/Betreiber/Berechtigter)
Berührte Behörden: Landeshauptmann von Niederösterreich (zuständig)
Bewilligungsbescheid vom 24.10.1995 III/1-22.749/111-95
Bescheid mit Projekt (-Teile) LFD-NR: 1
Art : Inhalt: Bewilligung
Status: Rechtskräftig (freigegeben)

Wasserbuchauszug

Name der Anlage: MAT Materialentnahme STRABAG Österreich AG 3423 AM
Art: Materialentnahme (Klasse Deponie)
Postzahl: AM-003423
Typ: Nassbaggerung über HGW
Rechtlicher Status: Bewilligt
Berechtigter: STRABAG-Österreich AG
Salzburgerstraße, 4021 Linz
Bindung: an das Eigentum am Grundstück Gst.Nr. 2485/3, KG Thurnsdorf (laut Bewilligungsbescheid vom 24.11.2000)
Dauer: Befristung 31.5.2003 (laut Bewilligungsbescheid vom 24.11.2000)
Gewässer: GR Grundwasser
Koordinaten: nicht genau, Grundstücksscharf, automatische Verortung
Rechtswert: 614338
Hochwert: 340057
Lagebeschreibung: Nassbaggerung auf dem Gst.Nr. 2485/3, ca. 2,25 km westnordwestlich der Ortskirche von St.Valentin, unmittelbar östlich der Straße von Langenhart nach Ennsdorf.
Grundstücke: 2485/3, KG Thurnsdorf
Urkunden: Bewilligungsbescheid vom 24.11.2000 WA1-W-40.189/3-00
LFD-NR: 1
Abbau von Kies im Umfang von 13.800 m³ durch Vertiefung einer bestehenden Kiesgrube auf dem Gst.Nr. 2485/3, KG Thurnsdorf, bis zum HGW (höchster Grundwasserspiegel) auf Kote 251,0 m ü.A. Die Abbauzeit beträgt 2 Monate.
Status: Rechtskräftig (freigegeben)
In Urkundensammlung: mit Projektunterlagen
Adressat: STRABAG-Österreich AG
(Konsensinhaber/Betreiber/Berechtigter)
Berührte Behörden: Amt der NÖ Landesregierung (zuständig)

Wasserbuchauszug

Name der Anlage: ZWISCH VKG - Valentiner Kieswerke GesmbH 3496 AM
Art: Zwischenlagerung (Klasse Deponie)
Postzahl: AM-003496
Typ: Sonstiges Zwischenlager

Rechtlicher Status: Bewilligt

Beziehungen: **Übergeordnet:** ABL VKG - Valentiner Kieswerke GesmbH 3496 AM (Anlagenteil)

Berechtigter: **VKG - Valentiner Kieswerk GesmbH**
Neuthurnsdorf, 4300 St.Valentin

Dauer: Befristung 30.6.2012 (laut Bewilligungsbescheid vom 6.3.2002)

Gewässer: Grundwasser

Koordinaten: nicht genau, Grundstücksscharf, automatische Verortung
Rechtswert: 614338
Hochwert: 340057

Lagebeschreibung: Auf dem Gst.Nr. 2485/3, KG Thurnstorf, nordwestlich von St.Valentin.

Grundstücke: **2485/3, KG Thurnstorf**

Urkunden: **Bewilligungsbescheid vom 6.3.2002 9-W-370**
LFD-NR: 1
- Aufhöhung (auf Höhe 256,00 m ü.A.) und Rekultivierung der Kiesabbaufäche auf den Gst.Nr. 612/2 und 612/3, KG Thurnsdorf, mit getrocknetem Kieswaschschlamm im Ausmaß von rd. 20.000 m³ sowie Erdaushubmaterial im Ausmaß von rd. 40.000 m³. Die Oberkante der Abbausohle liegt bei 252,6 m ü.A. und der höchste Grundwasserspiegel bei 251,6 m ü.A. Zur Ablagerung darf gemäß Stand der Technik in der Deponieverordnung (BGBl. 164/1996) ausschließlich 31 411 Erdaushub (ohne Humus oder andere wasserverunreinigende Anteile) gelangen. - Zwischenlager für inerte Materialien auf dem Gst.Nr. 2485/3, KG Thurnsdorf, im Flächenausmaß von 30 x 40 m zum Zwecke der Bevorratung der inerten Materialien sowie zur notwendigen optischen Kontrolle des angelieferten Materials.
Status: Rechtskräftig (freigegeben)
Adressat: VKG - Valentiner Kieswerk GesmbH (Konsensinhaber/Betreiber/Berechtigter)
Berührte Behörden: Bezirkshauptmannschaft Amstetten (zuständig)
Verwendung des Schriftstücks auch bei: ABL VKG - Valentiner Kieswerke GesmbH 3496 AM

Wasserbuchauszug

- Name der Anlage:** ABL VKG - Valentiner Kieswerke GesmbH 3496 AM
- Art:** Ablagerung (Klasse Deponie)
- Postzahl:** AM-003496
- Typ:** aktuelle Ablagerung
- Rechtlicher Status:** Bewilligt
- Beziehungen:** **Untergeordnet:** ZWISCH VKG - Valentiner Kieswerke GesmbH 3496 AM (Anlagenteil)
- Berechtigter:** **VKG - Valentiner Kieswerk GesmbH**
Neuthurnsdorf, 4300 St.Valentin
- Dauer:** Befristung 30.6.2012 (laut Bewilligungsbescheid vom 6.3.2002)
- Gewässer:** Grundwasser
- Koordinaten:** nicht genau, Grundstücksscharf, automatische Verortung
Rechtswert: 614503
Hochwert: 339834
- Lagebeschreibung:** Auf den Gst.Nr. 612/2 und 612/3, KG Thurnstorf, nordwestlich von St.Valentin.
- Grundstücke:** **612/2, KG Thurnstorf**
612/3, KG Thurnstorf
- Urkunden:** **Bewilligungsbescheid vom 6.3.2002 9-W-370**
LFD-NR: 1
- Aufhöhung (auf Höhe 256,00 m ü.A.) und Rekultivierung der Kiesabbaufäche auf den Gst.Nr. 612/2 und 612/3, KG Thurnsdorf, mit getrocknetem Kieswaschschlamm im Ausmaß von rd. 20.000 m³ sowie Erdaushubmaterial im Ausmaß von rd. 40.000 m³. Die Oberkante der Abbausohle liegt bei 252,6 m ü.A. und der höchste Grundwasserspiegel bei 251,6 m ü.A. Zur Ablagerung darf gemäß Stand der Technik in der Deponieverordnung (BGBl. 164/1996) ausschließlich 31 411 Erdaushub (ohne Humus oder andere wasserunreinigende Anteile) gelangen. - Zwischenlager für inerte Materialien auf dem Gst.Nr. 2485/3, KG Thurnsdorf, im Flächenausmaß von 30 x 40 m zum Zwecke der Bevorratung der inerten Materialien sowie zur notwendigen optischen Kontrolle des angelieferten Materials.
Status: Rechtskräftig (freigegeben)
Adressat: VKG - Valentiner Kieswerk GesmbH (Konsensinhaber/Betreiber/Berechtigter)
Berührte Behörden: Bezirkshauptmannschaft Amstetten (zuständig)
Verwendung des Schriftstücks auch bei: ZWISCH VKG - Valentiner Kieswerke GesmbH 3496 AM